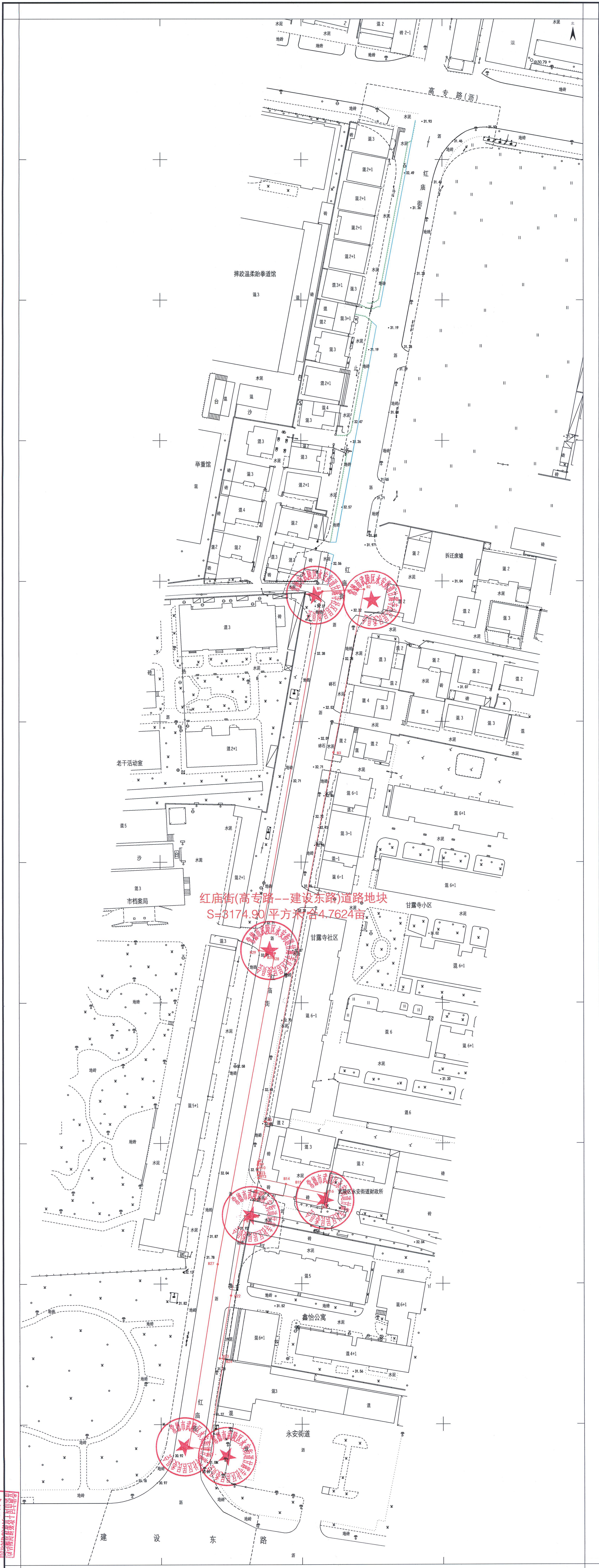
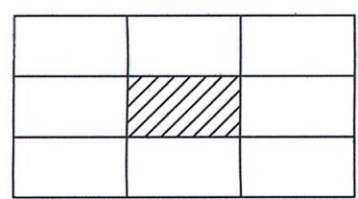
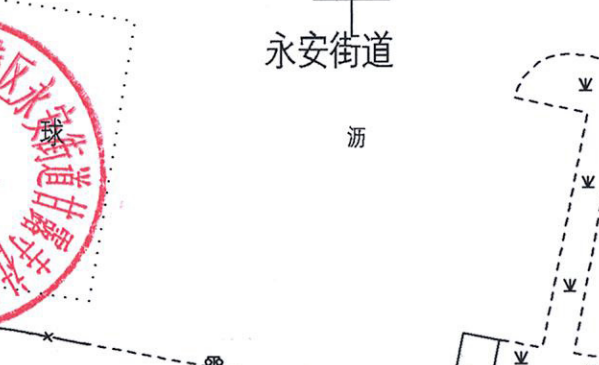
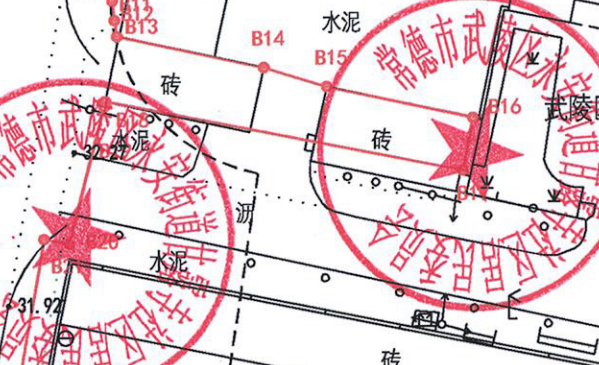
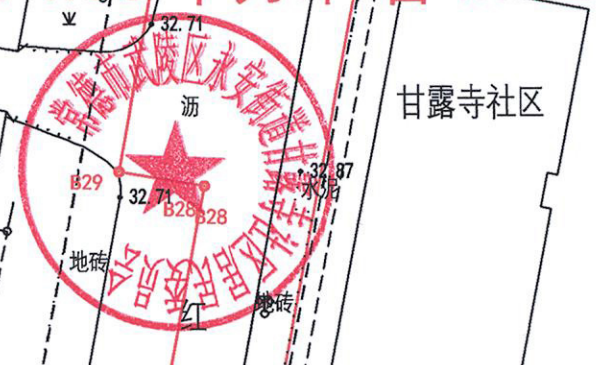
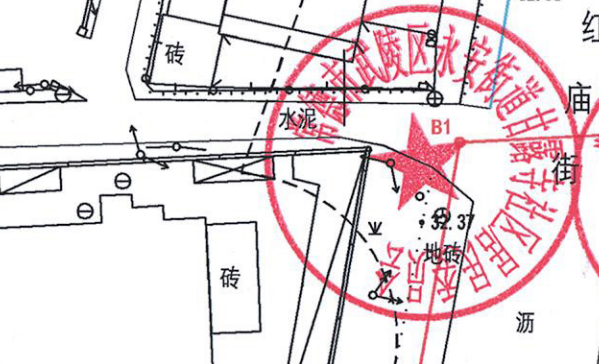


红庙街(高专路--建设东路)道路地块勘测界定图

项目编号: 202604005




红庙街(高专路--建设东路)道路地块
S=3174.90平方米合4.7624亩



常德市
常德市自然资源和规划局
常德市不动产登记中心

2000 国家大地坐标系, 中央子午线 111°
1985 国家高程基准, 等高距为 0.5 米
2017 年版图式
2026 年 04 月数字化制图

1:500



测量员: 倪国雄
绘图员: 周子信
审核员: 李文君